




LEGENDA


Ambito 1: PROGETTO DI FATTIBILITA' TECNICO - ECONOMICA

 1A - passerella ciclopedonale fra i quartieri Lorenteggio e Ronchetto sul Naviglio e ingresso alla stazione M4


 1B - hub intermodale Lodovico il Moro - Martinelli

 1C - collegamento ciclopedonale fra via Martinelli e area di interscambio

Ambito 2: LINEE GUIDA

 2A - Piazza Tirana

 2B - area di interscambio

 area massima di galleggiamento della passerella ciclopedonale

 interventi sulla mobilità in previsione:

 perimetro Zona Speciale San Cristoforo (Accordo di Programma scali ferroviari)

3.1 **Fotopiano**
scala 1:2500



ATTRAVERSO

SAN CRISTOFORO

concorso internazionale di progettazione
hub intermodale e connessione ciclopedonale
fra i quartieri Lorenteggio e Ronchetto sul Naviglio

